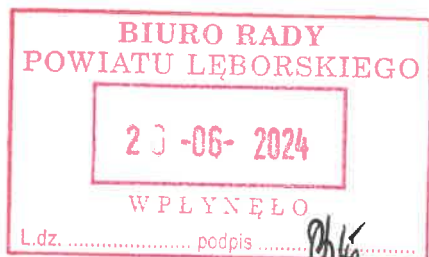



BR  
GR



Państwowe Gospodarstwo  
Wodne  
Wody Polskie  
Nadzór Wodny w Łęborku  
ul. Krzywoustego 1  
84-300 Łębork

**SPRAWOZDANIE Z DZIAŁAŃ PODEJMOWANYCH NA TERENIE  
NADZORU WODNEGO W ŁĘBORKU  
NA OBSZARACH POWIATÓW ŁĘBORSKIEGO, PUCKIEGO,  
WEJHEROWSKIEGO, SŁUPSKIEGO, KARTUSKIEGO, BYTOWSKIEGO  
ZA ROK 2023**

Łębork, 18.06.2024 rok

## **Spis treści:**

- 1. Podstawa prawna sprawozdania.**
- 2. Obszar działania Nadzoru Wodnego wraz z mapą i krótką charakterystyką.**
- 3. Zestawienie gmin znajdujących się na terenie działania Nadzoru Wodnego.**
- 4. Zakres prac wykonanych na terenie działania Nadzoru Wodnego.**
- 5. Pozostałe informacje.**

## 1. Podstawa prawna sprawozdania.

W związku z obowiązkiem wynikającym z zapisów art. 250 ust. 10 ustawy z 20 lipca 2017 r. Prawo wodne (Dz. U. z 2023 r. poz. 1478 - tekst jednolity ze zm.) przedstawiam Radzie Powiatu (Miasta) roczne sprawozdanie z działań podejmowanych w roku 2023, na terenie powiatów: lęborskiego, puckiego, wejherowskiego, słupskiego, kartuskiego, bytowskiego przez Państwowe Gospodarstwo Wodne Wody Polskie, Regionalny Zarząd Gospodarki Wodnej w Gdańsku, Zarząd Zlewni w Gdańsku, Nadzór Wodny w Lęborku.

Nadzór Wodny realizuje zadania Wód Polskich określone w ustawie Prawo wodne w art. 240 ust. 5 do, których w szczególności należy:

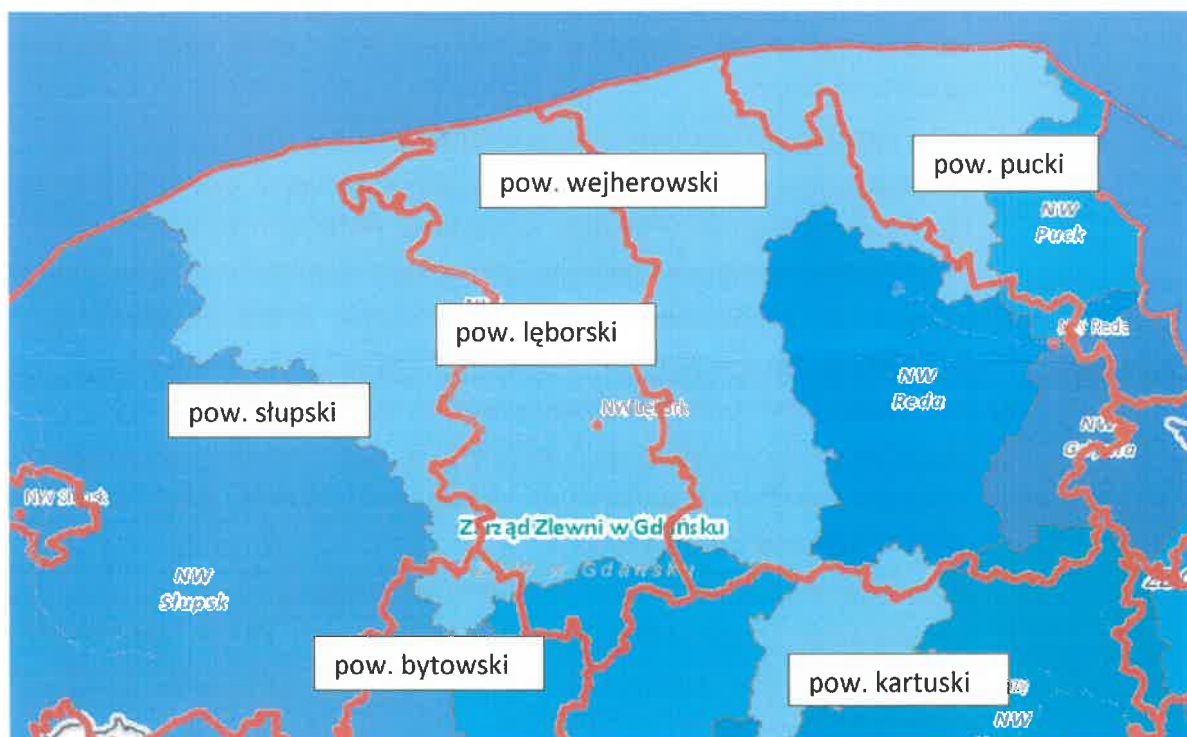
- a) prowadzenie Biura Obsługi Klienta (BOK) oraz biura podawczego w zakresie właściwości nadzoru wodnego,
- b) prowadzenie postępowań administracyjnych w zakresie zgłoszeń wodnoprawnych,
- c) prowadzenie postępowań administracyjnych w sprawach dotyczących zwolnienia od zakazu grodzenia nieruchomości przyległych do publicznych śródlądowych wód powierzchniowych,
- d) załatwianie skarg i wniosków, oraz prowadzenie ich rejestru,
- e) monitorowanie sytuacji na rzekach i ciekach naturalnych oraz informowanie Zarządu Zlewni o zagrożeniach w sytuacji wystąpienia ekstremalnych zjawisk hydrologicznych, prowadzenie współpracy z Centrum Operacyjnym Ochrony Przeciwpowodziowej RZGW,
- f) opiniowanie przekroczenia cieków, przepustów, lokalizacji budynków, wylotów z kanalizacji, stawów, ujęć wody, zbiorników wodnych i innych obiektów,
- g) dokonywanie okresowych przeglądów wód i urządzeń wodnych,
- h) współudział w przygotowywaniu planu w zakresie utrzymania wód, urządzeń wodnych, usuwania szkód oraz uzyskiwania wymaganych prawem decyzji pozwalających na prowadzenie prac utrzymaniowych,
- i) dokonywanie odczytów wskazań urządzeń pomiarowych,
- j) utrzymywanie i eksploatacja urządzeń wodnych oraz cieków naturalnych będących własnością Skarbu Państwa - PGW Wody Polskie oraz ich nadzór nad realizacją prac wykonywanych przez firmy zewnętrzne,
- k) współpraca z jednostkami samorządowymi oraz organami odpowiedzialnymi za ochronę środowiska i gospodarkę wodną w zakresie właściwości nadzoru wodnego,
- l) zapewnienie oznakowania, utrzymywania i kontroli szlaków żeglugowych na śródlądowych drogach wodnych,
- m) współudział w zakresie nadzoru nad wykonywaniem obowiązków użytkowników obwodów rybackich,
- n) współpraca w akcji powodziowej i szacowaniu szkód powodziowych,
- o) administrowanie obiektami nadzoru wodnego.

## 2. Obszar działania Nadzoru Wodnego wraz z mapą i krótką charakterystyką.

Nadzór Wodny w Lęborku obejmuje swoim zasięgiem głównie powiat lęborski, a także wschodnią część powiatu słupskiego, północno – zachodnią część powiatu puckiego do rzeki Czarnej Wdy, północno – zachodnią część powiatu wejherowskiego w granicach zlewni rzeki Piaśnicy oraz wód zlewni Bałtyku, część powiatu kartuskiego w granicach zlewni rzeki Łeby oraz część powiatu bytowskiego w granicach zlewni rzeki Pogorzeliczy.

Całkowita powierzchnia obszaru objęta zasięgiem NW Lębork wynosi 2279,38 km<sup>2</sup>.

- Długość rzek wynosi: 648,5 km
- Długość kanałów wynosi: 292,5 km
- Liczba stacji pomp wynosi: 18 szt. (17 szt. odwadniających, 1 szt. nawadniająca – Żarnowiec)
- Obiektów piętrzących wodę 20 szt.
- Długość wałów przeciwpowodziowych wynosi: 86,6 km.



### 3. Zestawienie gmin znajdujących się na terenie działania Nadzoru Wodnego.

Zarząd Zlewni	Nadzór Wodny	Powiat	Gmina
Zarząd Zlewni w Gdańsku	Lębork	łęborski	Miasto Lębork
			Miasto Łeba
			Nowa Wieś Lęborska
			Wicko
			Cewice
		słupski	Smołdzino
			Główczyce
			Potęgowo
		pucki	Krokowa
			Władysławowo
			Puck
		wejherowski	Choczewo
			Gniewino
			Łęczyce
			Linia
			Wejherowo
		kartuski	Kartuzy
			Chmielno
			Sierakowice
			Przodkowo
bytowski	Czarna Dąbrówka		

#### 4. Zakres prac wykonanych na terenie działania NW Lębork.

L.p.	Gmina/Powiat	Nazwa zrealizowanego zadania (nazwa obejmuje opis)	Wartość wykonanych prac (brutto, zł)
1	<i>Smołdzino Główczyce Wicko Miasto Łeba Krokowa Władysławowo Puck</i>	Konserwacja wałów przeciwpowodziowych na terenie Zarządu Zlewni w Gdańsku – Część zamówienia nr 4: Koszenie wałów przeciwpowodziowych na terenie Nadzoru Wodnego w Lęborku.	670 447,15  w tym powiat:  <ul style="list-style-type: none"> <li>• słupski: 207 770,62</li> <li>• lęborski: 95 729,69</li> <li>• pucki: 366 946,84</li> </ul>
2	<i>Krokowa Nowa Wieś Lęborska Wicko Miasto Łeba Władysławowo Puck</i>	Utrzymanie cieków i kanałów na terenie administrowanym przez Zarząd Zlewni w Gdańsku w podziale na części:  Cześć nr zamówienia nr 12: Konserwacja cieków i kanałów na terenie Nadzoru Wodnego w Lęborku.	598 949,15  w tym powiat:  <ul style="list-style-type: none"> <li>• pucki: 295 006,95</li> <li>• lęborski: 303 942,20</li> </ul>
3	<i>Główczyce/słupski</i>	Naprawa uszkodzeń wałów przeciwpowodziowych na terenie Zarządu Zlewni w Gdańsku w podziale na części:  Cześć zamówienia nr 2: Zabudowa wałów przeciwpowodziowych na terenie Nadzoru Wodnego w Lęborku.	387 000,00
4	<i>Nowa Wieś Lęborska Krokowa Główczyce Chmielno Miasto Lębork Wicko</i>	Utrzymanie cieków i kanałów na terenie administrowanym przez Zarząd Zlewni w Gdańsku w podziale na części:  Cześć zamówienia nr 6: Konserwacja cieków i kanałów na terenie Nadzoru Wodnego w Lęborku.	249 900,10  w tym powiat:  <ul style="list-style-type: none"> <li>• słupski: 50 444,21</li> <li>• lęborski: 99 471,44</li> <li>• pucki: 66 987,00</li> <li>• kartuski: 32 997,45</li> </ul>
5	<i>Wicko/lęborski</i>	Naprawa progu na Kanale Porajskim retencjonującego wodę na polderze, gmina Wicko, powiat lęborski.	110 331,00
6	<i>Krokowa/pucki</i>	Konserwacja cieków na terenie Zarządu Zlewni Gdańsk – NW Lębork – Rzeka Karwianka – okoszenie dna rzeki na odcinku obwałowanym km 0+244 – 4+600, gmina Krokowa, powiat pucki.	119 082,96
7	<i>Choczewo/wejherowski</i>	Udrożnienie rzeki Chełst w miejscowości Zwartowo, gm. Choczewo, pow. wejherowski.	56 703,00

8	<i>Krokowa/pucki</i>	Naprawa instalacji przyłącza wodociągowego w obrębie stacji pomp Karwia, gmina Krokowa, powiat pucki.	49 467,67
9	<i>Wicko/łęborski</i>	Naprawa uszkodzonej kraty wlotowej do komory pompowej na stacji pomp Nowęcín – powiat łęborski.	44 280, 00
			<b>Razem: 2 286 161,03</b>

#### 5. Pozostałe informacje.

Szczegółowe zestawienia wykonanych prac obejmujące nazwy poszczególnych rzek, kanałów, stacji pomp oraz wałów przeciwpowodziowych są dostępne do wglądu w siedzibie Nadzoru Wodnego Łębork.

tel. 59 862 13 00

kom. 601 673 126

e-mail: nw-lebork@wody.gov.pl

KIEROWNIK  
Nadzoru Wodnego w Łęborku  
*Eugeniusz Miotke*  
Eugeniusz Miotke

